ANEXO I. DATOS DE INSTALACIONES DE ALUMBRADO PÚBLICO

ÍNDICE

1.DATOS ESTADÍSTICOS MUNICIPIO

2.DATOS GENERALES ALUMBRADO PÚBLICO

3.TIPOS DE LUMINARIAS

4.TIPOS DE SOPORTES

5.DISTRIBUCIÓN DE POTENCIAS

6.CLASIFICACIÓN VIAS

ANEXO DATOS DE INSTALACIONES DE ALUMBRADO PÚBLICO

1. DATOS ESTADÍSTICOS MUNICIPIO

Población

El municipio de la Palma del Condado presenta una población de 10.597 habitantes censados en el padrón municipal en el año 2013.

Altitud y superficie

Se encuentra situado a 89 metros sobre el nivel del mar y cuenta con una superficie de 60,4 km^2.

Ubicación

El municipio de La Palma del Condado está situado en la provincia de **H**uelva.

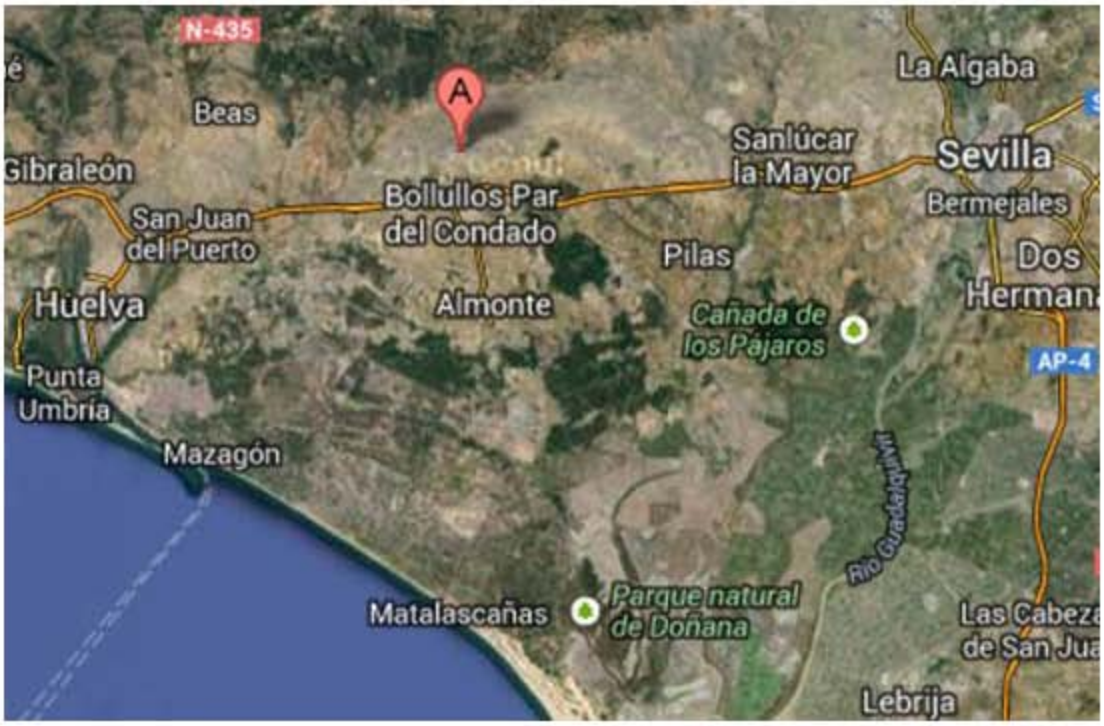

2. DATOS GENERALES ALUMBRADO PÚBLICO

Número de luminarias

La instalación de alumbrado público cuenta con **2.538 luminarias.**

Número de centros de mando

Actualmente la instalación cuenta con 58 cuadros de mando.

ANEXO DATOS DE INSTALACIONES DE ALUMBRADO PÚBLICO

Consumo

El consumo de la instalación es de 1.304.455 kWh anuales.

3. TIPOS DE LUMINARIAS

En el municipio se encuentran las siguientes tipologías de luminarias:

3.1. Faroles

3.2. Viales

3.3. Urbanas

3.4. Otras

Dada la clasificación realizada podemos obtener la siguiente tabla:

Tipo	Uds
Vial	653
Urbana	211
Farol	1516
Otra	158

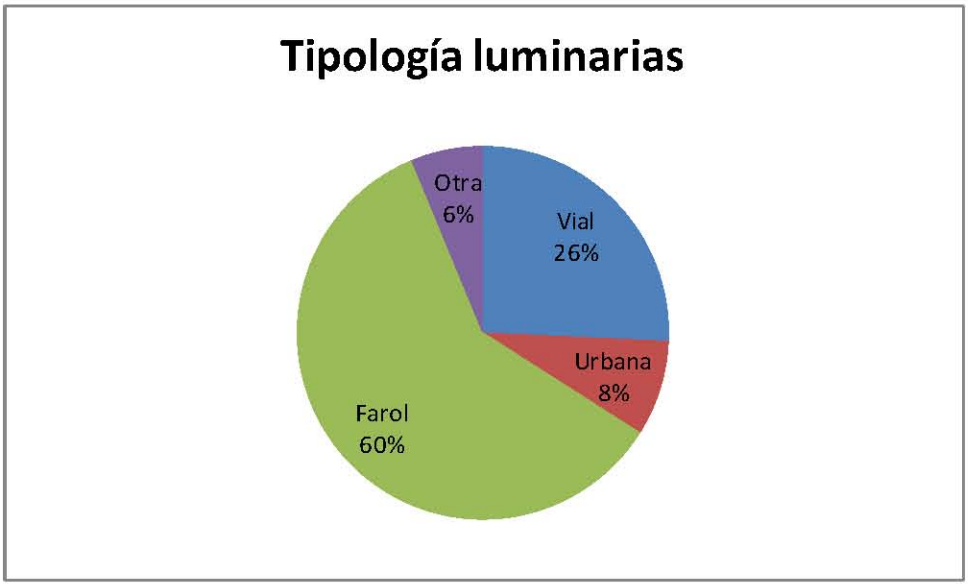

4. TIPOLOGÍA SOPORTES

Existen los siguientes tipos de soportes:

ANEXO DATOS DE INSTALACIONES DE ALUMBRADO PÚBLICO

Báculo	Columna		Mural

Se distribuyen de la siguiente forma:

Tipo	Uds
Mural	798
Báculo	144
Columna	611
Otro	744

5. DISTRIBUCIÓN DE POTENCIAS

Se encuentran instaladas las siguientes potencias:

Tecnología	Uds
VSAP 70 W	795
VSAP 100 W	18
VSAP 150 W	1240
VSAP 150 W	284
HM 70 W	41
HM 150 W	44
HM 250 W	28
HM 400 W	6
OTRAS	70

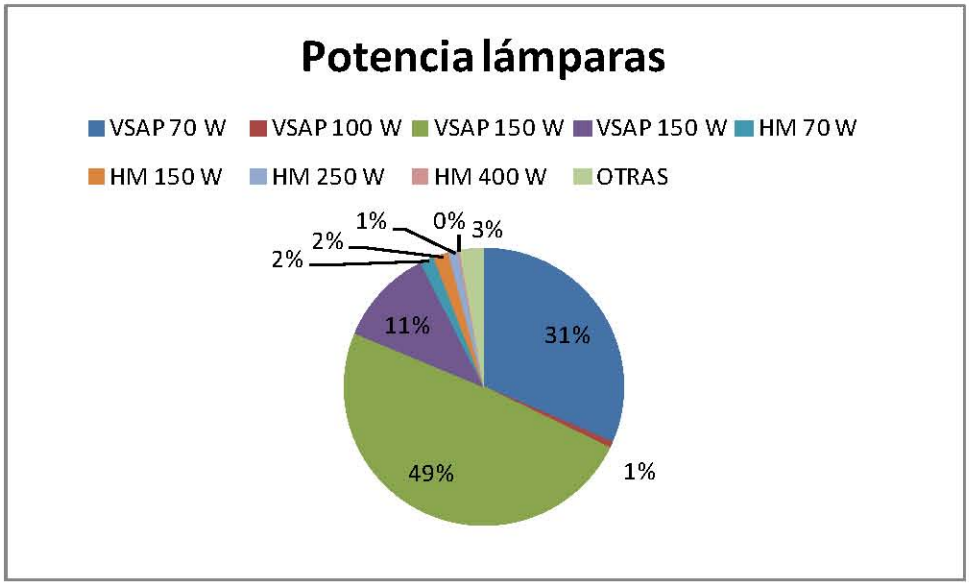

6. CLASIFICACIÓN DE LAS VÍAS

En la tabla siguiente se clasifican las vías que pertenecen al municipio de La Palma del Condado.

CALLE	CLASIFICACION VIA
ACEBUCHE	S3
ALAMO	S3
ALCALDE CRISTOBAL GIL PEREZ	S2
ALCALDE JOSE MIGUEL PAVON DIAZ	S3
ALCAZAR Y PEREZ	S2
ALEGRIA DE LA HUERTA	S3
ALFAREROS	S2
ALFONSO MARIA DE CEPEDA	S2
ALMERIA	S2
ALMONTE	S3
ALPIZAR	S3
ANTONIO SOLDAN	S1
AQUITECTO PINTO	S2
ARACENA	S2
AVDA DE LA CONSTITUCIÓN (ZONA ESTACIÓN)	S2
AVDA DE LA CONSTITUCION (ZONA PASO A NIVEL)	S1
AVDA DE LA SALUD	S2
AVDA DE LA ZARCILLA	S3
AVDA DE SEVILLA	ME4B
AVDA HUELVA	ME4B
AVDA SAN JUAN BOSCO	ME4B
AVDA SAN JUAN BOSCO	S2
AVDA SUNDHEIM	S2

ANEXO DATOS DE INSTALACIONES DE ALUMBRADO PÚBLICO

AYAMONTE	S2
BARATILLA	S2
BARRIADA SUMMERS	S3
BERROCAL	ME5
BETIS	S2
BLANCA PALOMA	S2
BODEGA CASTIZO	S2
BODEGA ESPINOSA	S2
BODEGA INFANTE	S2
BODEGA MORALES	S2
BODEGA NOGUERA	ME4B
BODEGA PICHARDO	S2
BODEGA RUBIO	S2
BODEGA SALAS	S2
BODEGA SOLDAN	S2
BODEGA SORIANO	S2
BODEGA TEBA	S2
BODEGA TORO	S2
BOLLULLOS DEL CONDADO	S3
BONARES	S2
CABO	S2
CABO NOVAL	S3
CADIZ	S2
CALLE PLAZA 15 DE AGOSTO	S2
CALLE PLAZA DEL ROCIO	S2
CALLEJON CALVARIO	S3
CALLEJON DE LOS CANTAROS	S3
CALVARIO	S2
CALVO SOTELO	S3
CAMINO DEL MOLINO NUEVO	S2
CAMINO LAGAR	S2
CAMINO VIEJO DE SEVILLA	S2
CAÑADA	S3
CAÑAVERAL	S2
CARDENAL SEGURA Y SAEZ	S2
CARLOS M. MORALES	S3
CARRETERA VALVERDE	ME4B
CARTAYA	S3
CASTAÑO DE INDIA	S2
CEPA	S3
CIRCUNVALACIÓN	ME4B
CORDOBA	S2
CRISTO DE LA BUENA MUERTE	S2
CRISTOBAL COLON	S2
DE LA JUSTICIA	S2

DE LAS HUERTAS	S2
DE LOS ANGELES	S2
DE LOS CALVOS	S2
DEL GUANTE	S2
DEL MEDIO	S2
DEL PUENTE	S3
DESCUBRIMIENTO DE AMERICA	S2
DIEGO COLON	S2
DIVINO PASTORCITO	S3
DON JUAN A. RIOS MARTINEZ	S2
DOS DE MAYO	S2
EMPEDRADA	S2
ESCACENA	S2
ESCULTOR ANTONIO PINTO	S2
ESCULTOR JOAQUIN MORENO DAZA	S2
FERIA	S2
FERROCARRIL	S2
FRANCISCO REYES ASENJO	S2
FUENTE VIEJA	S2
GARCIA LORCA	S3
GENERAL BALLESTEROS	S2
GERANIO	S3
GLORIETA DE LOS ESTUDIANTES	S2
GORDAL	S3
GRANADA	S3
GUSTAVO ADOLFO BEQUER	S2
HERMANOS CUEVAS	S2
HERMANOS MACHADO	S3
HINOJOS	S2
IGNACIO DE CEPEDA Y SOLDAN	S2
ILDEFONSO GONZALEZ	S1
J.M. DOMINGUEZ	S2
JAEN	S2
JAZMIN	S2
JESUS CAUTIVO	S3
JOSE DIAZ DE LA MORA	S2
JUAN PABLO II	S2
JUAN RAMON JIMENEZ	S2
JUAN VAZQUEZ RAÑON	S3
LA GARRIDA	S3
LA VEGA	S2
LAGAR	S3
LAS VIÑAS	S3
LEPANTO	S2
LEPE	S3

ANEXO DATOS DE INSTALACIONES DE ALUMBRADO PÚBLICO

LOS GIRASOLES	S3
LUCENA DEL PUERTO	S3
LUIS CERNUDA	S2
LUIS ROSALES	S3
MALAGA	S2
MANTUA	S3
MANUEL DIAZ GARCIA	S2
MANUEL SIUROT	S2
MANZANILLA	S3
MARIA AUXILIADORA	S2
MARIMARCOS	S2
MARTIN ALONSO PINZON	S2
MEDICO SANDINO	S1
MIGUEL DE CERVANTES	S2
MOGUER	S3
MOLINO DE CAMPO	S3
MORAVIA	S3
MUÑOZ Y PAVON	S2
NARANJO	S3
NICOLAS GOMEZ	S3
NIEBLA	S3
NOGAL	S3
OBISPO ANDRES DEL BARCO	S2
OLIVO	S3
ORUJO	S3
PABLO PICASSO	S2
PADRE LUIS GORDILLO	S2
PALOS DE LA FRONTERA	S3
PARROCO MURIEL	S3
PASEO DE LAS PALMERAS	S3
PATERNA DEL CAMPO	S2
PAULINO CHAVEZ	S2
PEDRO JOSE MONEVA	S2
PERALES	S2
PILAR	ME5
PILAS	S3
PINTOR SANTIAGO MARTINEZ	S2
POETA JOSE MARIA ENRIQUE CALERO	S3
POLIGONO INDUSTRIAL VI CENTENARIO	S2
PRESIDENTE ADOLFO SUAREZ	S1
PRICIPE DE ASTURIAS	S2
PRODUCTOR ANDRES DOMINGUEZ	S3
RABIDA	S2
RAFAEL ALBERTI	S2
REAL	S1

ANEXO DATOS DE INSTALACIONES DE ALUMBRADO PÚBLICO

RECINTO FERIAL	S2
REINA SOFIA	S2
REVISTA CORUMBEL	S2
REY JUAN CARLOS I	S2
RIO DULCE	S3
ROCIANA	S3
RONDA	S2
RONDA DE LOS LEGIONARIOS	S2
SAN AGUSTIN	S2
SAN ANTONIO	S1
SAN BLAS	S2
SAN CRISTOBAL	S2
SAN FRANCISCO	S1
SAN JOSE	S3
SAN JUAN	S2
SAN JUAN DEL PUERTO	S2
SAN NICOLAS	S3
SAN PABLO	S2
SAN PEDRO	S2
SAN ROMÁN	S3
SAN ROQUE	S2
SAN SEBASTIAN	S2
SANTA ANGELA DE LA CRUZ	S3
SANTA JOAQUINA DE VEDRUNA	S2
SENADOR AGUSTIN DIAZ CAMACHO	S1
SIEMPRE ALEGRES	S3
TARTESSOS	S3
TEJADA	S2
TONELEROS	S3
TRASERA JUSTICIA	S2
TRASHUMANTES	S2
TRIGUEROS	S3
URBANIZACION SANTA CRUZ	S2
VAZQUEZ DIAZ	S2
VEGA	S2
VENDIMIADORES	S3
VERDIAL	S3
VICEALMIRANTE CORNEJO	S2
VICENTE ALEIXANDRE	S3
VILLALBA DEL ALCOR	S3
VILLARRASA	S2
VIRGEN DE FÁTIMA	S2
VIRGEN DE LA AMARGURA	S2
VIRGEN DEL SOCORRO	S2
VIRGEN DEL VALLE	S2

ZALEMA	S3
ZORZALEÑA	S3